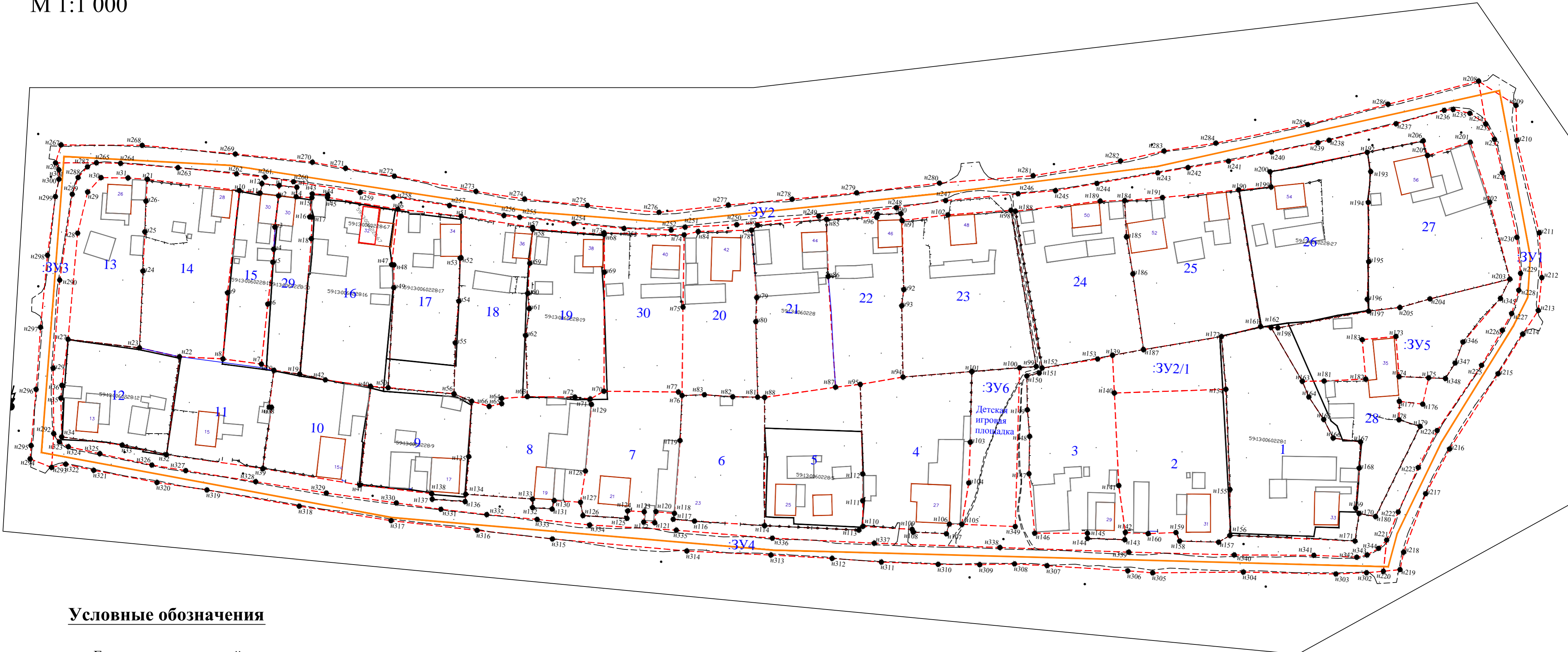
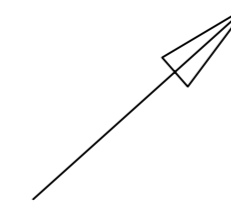

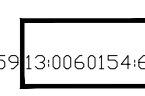
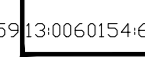


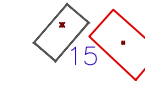



Проект межевания территории кадастрового квартала 59:13:0060228 в с.Барда Бардымского района Пермского края»


Чертеж межевания территории кадастрового квартала 59:13:0060154
М 1:1 000



Условные обозначения

-  Граница проектируемой территории (кадастрового квартала)
-  Границы отмежеванных земельных участков по сведениям ЕГРН
-  Кадастровый номер земельного участка
-  Границы земельных участков по проекту межевания (уточняемые, образуемые)
-  Объекты капитального строительства прошедшие кадастровый учет
-  Объекты капитального строительства не прошедшие кадастровый учет (адрес).
-  Номер уточняемых и образуемых земельного участка

Границы и зоны с особыми условиями использования территорий

-  Охранная зона

М_1:1000

						04-19-ПМ			
						Проект межевания территории кадастрового квартала 59:13:0060228 в с.Барда Бардымского района Пермского края»			
Изм.	Кол.ч.	Лист	№ Фок.	Подп.	Дата	Проект межевания	Стадия	Лист	Листов
							Р	2	
						Выполнил	000 "Бэстил"		
						ГИАП			
						Туктамышева АИ			
						Уразаев Р.Д.			
						Бакунов И.И.			
						Чертеж межевания территории кадастрового квартала 59:13:0060228			